

ОПИСАНИЕ МЕСТОПОЛОЖЕНИЯ ГРАНИЦ

Публичный сервитут объекта «Сооружение: Газопровод высокого давления», кадастровый номер
50:28:0050302:914

(наименование объекта, местоположение границ которого описано (далее - объект))

Раздел 1

Сведения об объекте

Сведения об объекте		
№ п/п	Характеристики объекта	Описание характеристик
1	2	3
1	Местоположение объекта	Московская область, городской округ Домодедово, Чулпаново д
2	Площадь объекта ± величина погрешности определения площади ($P \pm \Delta P$)	502 м ² ± 8 м ²
3	Иные характеристики объекта	Вид объекта реестра границ: Зона с особыми условиями использования территории Содержание ограничений использования объектов недвижимости в пределах зоны или территории: Публичный сервитут, для целей размещения линейных объектов системы газоснабжения, их неотъемлемых технологических частей. Срок установления 49 лет. Обладатель публичного сервитута: Акционерное Общество "Мособлгаз". Адрес: Московская обл, г. Одинцово, д. Раздоры, 1-й км Рублево-Успенского шоссе, д. 1, корп. Б. Электронная почта: info@mosoblgaz.ru

Раздел 2

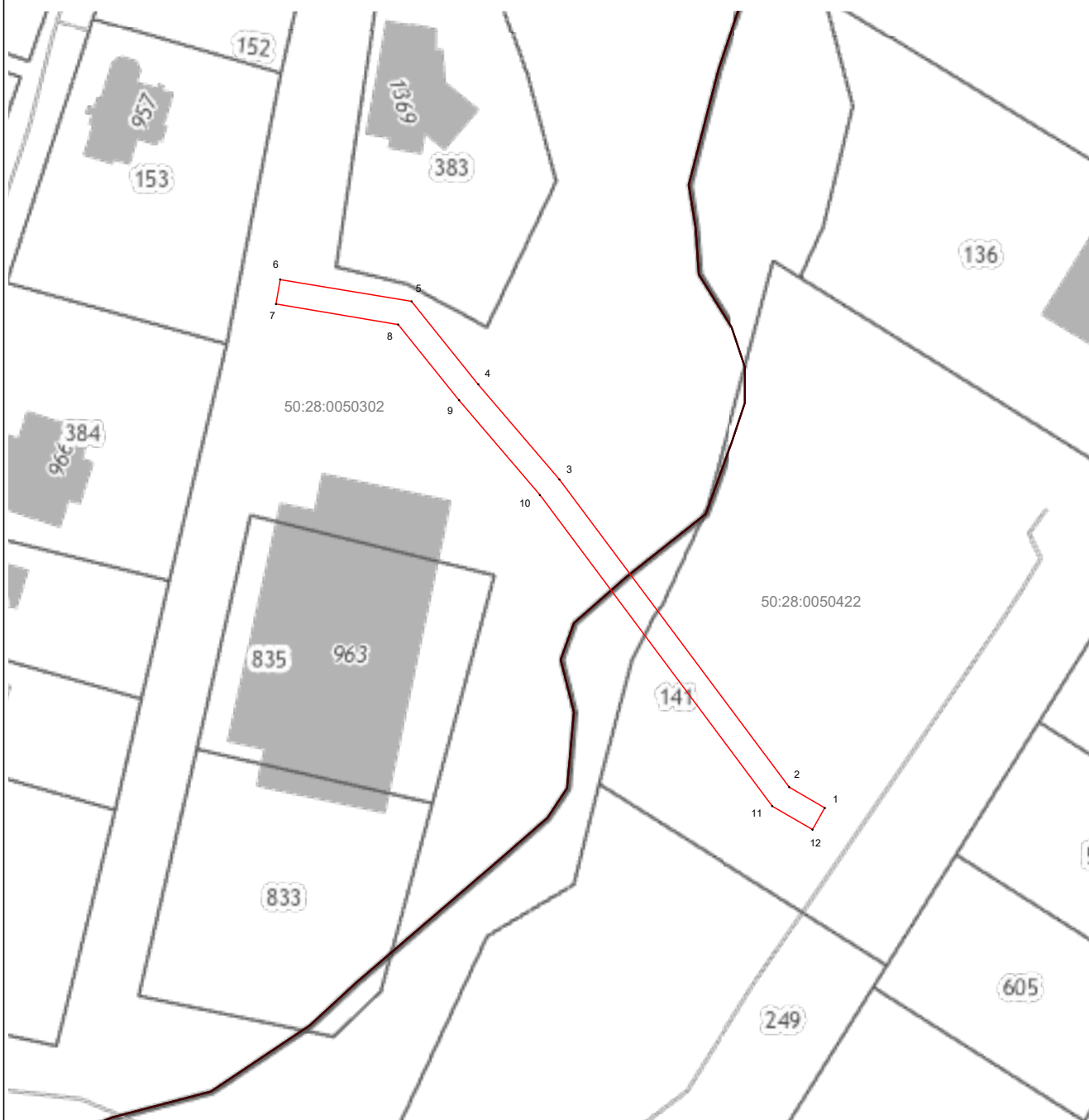
Сведения о местоположении границ объекта

1. Система координат МСК-50, зона 2

2. Сведения о характерных точках границ объекта





Обозначение характерных точек границ	Координаты, м		Метод определения координат характерной точки	Средняя квадратическая погрешность положения характерной точки (Mt), м	Описание обозначения точки на местности (при наличии)
	X	Y			
1	2	3	4	5	6
1	428 926,12	2 196 298,27	Аналитический метод	0,10	—
2	428 929,46	2 196 292,55		0,10	
3	428 978,67	2 196 255,78		0,10	
4	428 993,91	2 196 242,82		0,10	
5	429 007,16	2 196 232,13		0,10	
6	429 010,67	2 196 211,10		0,10	
7	429 006,73	2 196 210,44		0,10	
8	429 003,46	2 196 229,97		0,10	
9	428 991,35	2 196 239,74		0,10	
10	428 976,17	2 196 252,66		0,10	
11	428 926,42	2 196 289,83		0,10	
12	428 922,65	2 196 296,28		0,10	
1	428 926,12	2 196 298,27		0,10	
3. Сведения о характерных точках части (частей) границы объекта					
1	2	3	4	5	6
—	—	—	—	—	—

Раздел 4
План границ объекта



Масштаб 1:1 000

Используемые условные знаки и обозначения:

-  7 - характерная точка границы зоны
-  - граница зоны
-  - граница кадастрового квартала по сведениям ЕГРН
-  - граница земельного участка по сведениям ЕГРН

Подпись _____



Дата « 23 » августа 20 23 г.

Место для оттиска печати (при наличии) лица, составившего описание местоположения границ объекта